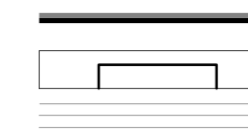


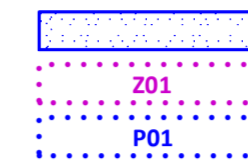
ÚZEMNÍ PLÁN PŘESTANOV

JEVY INFORMATIVNÍ



JEVY MAPOVÉHO DÍLA

JEVY SCHVALOVANÉ

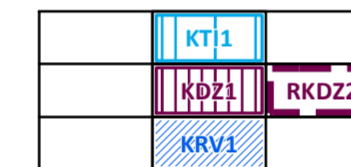


HRANICE VYMEZENÉ ÚZEMNÍM PLÁNEM

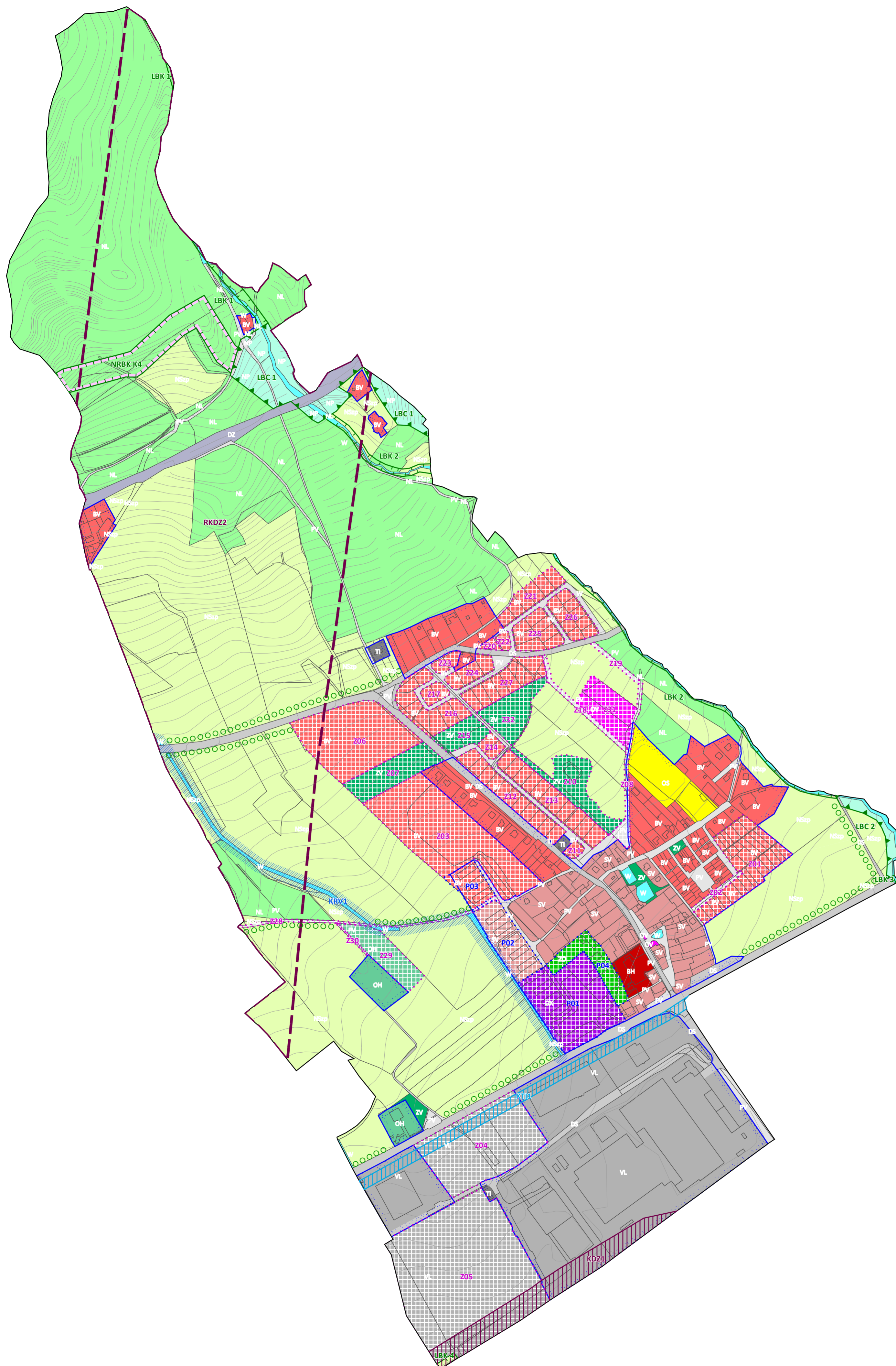
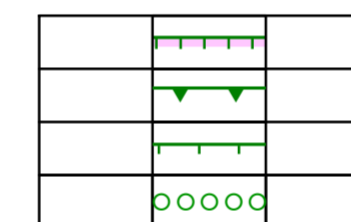
PLOCHY S ROZDÍLNÝM ZPŮSOBEM VYUŽITÍ

BH		
BV	BV	
OV	OV	
OS		
OH	OH	
	OX	
SV	SV	
DS		
DZ		
TI		
VL	VL	
PV	PV	
ZV	ZV	ZO
W		
NL		
NP		
NSzp		

KORIDORY



ÚZEMNÍ SYSTÉM EKOLOGICKÉ STABILITY



Územní plán Přestanov byl spolufinancován z prostředků Ministerstva pro místní rozvoj.

ÚZEMNÍ PLÁN PŘESTANOV			
HLAVNÍ VÝKRES	2		X/2018 1 : 5 000